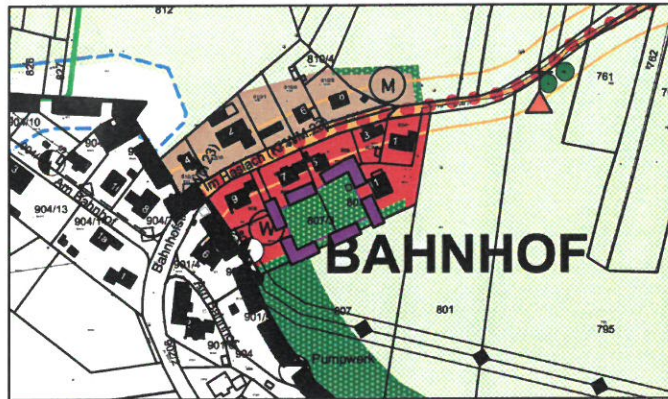


1. Berichtigung des Flächennutzungsplans der Gemeinde Schwabsoien

Bestand: Ausschnitt rechtswirksamer Flächennutzungsplan in der Fassung vom 08.11.2010



Planzeichenerklärung:


1. Bestand

 Private Grünflächen / Hofflächen im Außenbereich

2. Planung

 Wohnbaufläche gem. § 1 Abs. 1 Nr. 1 BauNVO

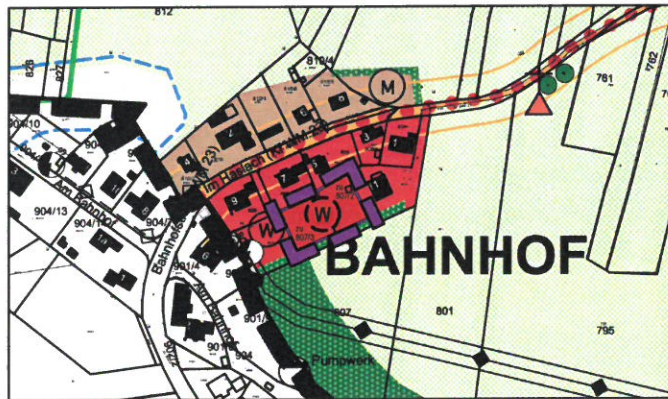
Sonstige Planzeichen

 Geltungsbereich der 1. Anpassung des Flächennutzungsplans im Zuge der Berichtigung

 Bestandsgebäude


 Flurstücksgrenzen mit Flurnummer

Planung: 1. Berichtigung in Verbindung mit der 1. Änderung des Bebauungsplans "Im Haslach"



Gemeinde Schwabsoien, Landkreis Weilheim-Schongau

1. BERICHTIGUNG DES FLÄCHENNUTZUNGSPLANS
in Verbindung mit der 1. Änderung
des Bebauungsplans "Im Haslach"




ENDFASSUNG vom 05.08.2019
M 1:5.000

Ausfertigung:

Hiermit wird bestätigt, dass die Änderung der Plandarstellung des Flächennutzungsplans im Wege der gegenständlichen "1. Berichtigung" gem. § 13a Abs. 2 Ziff. 2 BauGB in Anpassung an die Inhalte der 1. Änderung des Bebauungsplans "Im Haslach" vorgenommen wurde.

Schwabsoien, den **12. Aug. 2019**


(1. Bürgermeister Siegfried Neumann, Siegel)



Gefertigt im Auftrag der Gemeinde Schwabsoien

eberle.PLAN

Bauleitplanung, Städtebau, Umweltplanung



Martin Eberle



189 882
Landschaftsarchitekt
& Stadtplaner