

FLÄCHENNUTZUNGSPLAN

1. Änderung

GEMEINDE SCHWABBRUCK

LANDKREIS WEILHEIM-SCHONGAU

- ⊗ ENTWURF
- ⊗ FACHBEHÖRDENBETEILIGUNG
- ⊗ ÖFFENTLICHE AUSLEGUNG
- ⊗ GENEHMIGUNGSVERFAHREN
- ⊗ ENDFASSUNG

- Aufstellung
- Änderung
- Ergänzung
- Aufhebung

genehmigt mit Schreiben vom 19. Mai 1998

Nr. 610 - 2/3.1 Sg. 40 S Me / Wo


Landratsamt Weilheim-Schongau
- Dienststelle Schongau -

I. A.


Messerschmid



Planfertiger:
Kreisplanungsstelle
Landratsamt Weilheim-Schongau
I.A.



Bardenheuer

Datum:
19.11.97

Ergänzt gemäß Gemeinderats-
beschluß vom 25.05.1998
(betr. Landratsamt-Auflage
im Genehmigungsbescheid):
Sonderbauflächen "Dörfliches Wohngebiet"
in Erläuterung.



CHWABBRUNN

öffentl. Postamt

10 kV Leitung

20 kV Leitung

Postamt

D

S

S

DE

10

1. Änderungsfläche:



Sonderbauflächen "Dörfliches Wohngebiet"



Geltungsbereich

2. Bestehende Flächen:



Gemeindegrenze



Wohnbauflächen



Dorfgebietsflächen



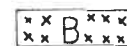
Mischgebietsflächen




Flächen für die Landwirtschaft



Flächen für die Forstwirtschaft



Altablagerungsflächen



Gemeinbedarfsflächen



Gemeinde



Kirche



Post




Feuerwehr



Gemeindewaage



Denkmalschutz, Einzelanlagen



Fläche für Versorgungsanlagen



Kläranlage



Wasserschutzgebiet



Gewässer



straßenbegleitendes Grün und anbau-freie Zone



überörtliche Straßen

OD 65,860 Km

Ortsdurchfahrtsgrenze



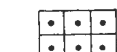
öffentliche Grünflächen










Sportplatz



private Grünflächen, hofnahe Wiesen, Anger, bachbegleitendes Grün



Krautgärten

	einzelstehende prägende Bäume
	Telefonkabel
	geplante Stromleitung
	bestehende Stromleitung
	bestehende Stromleitung
	Trafostation
	Kiesabbaufäche