














## Zeichenerklärung

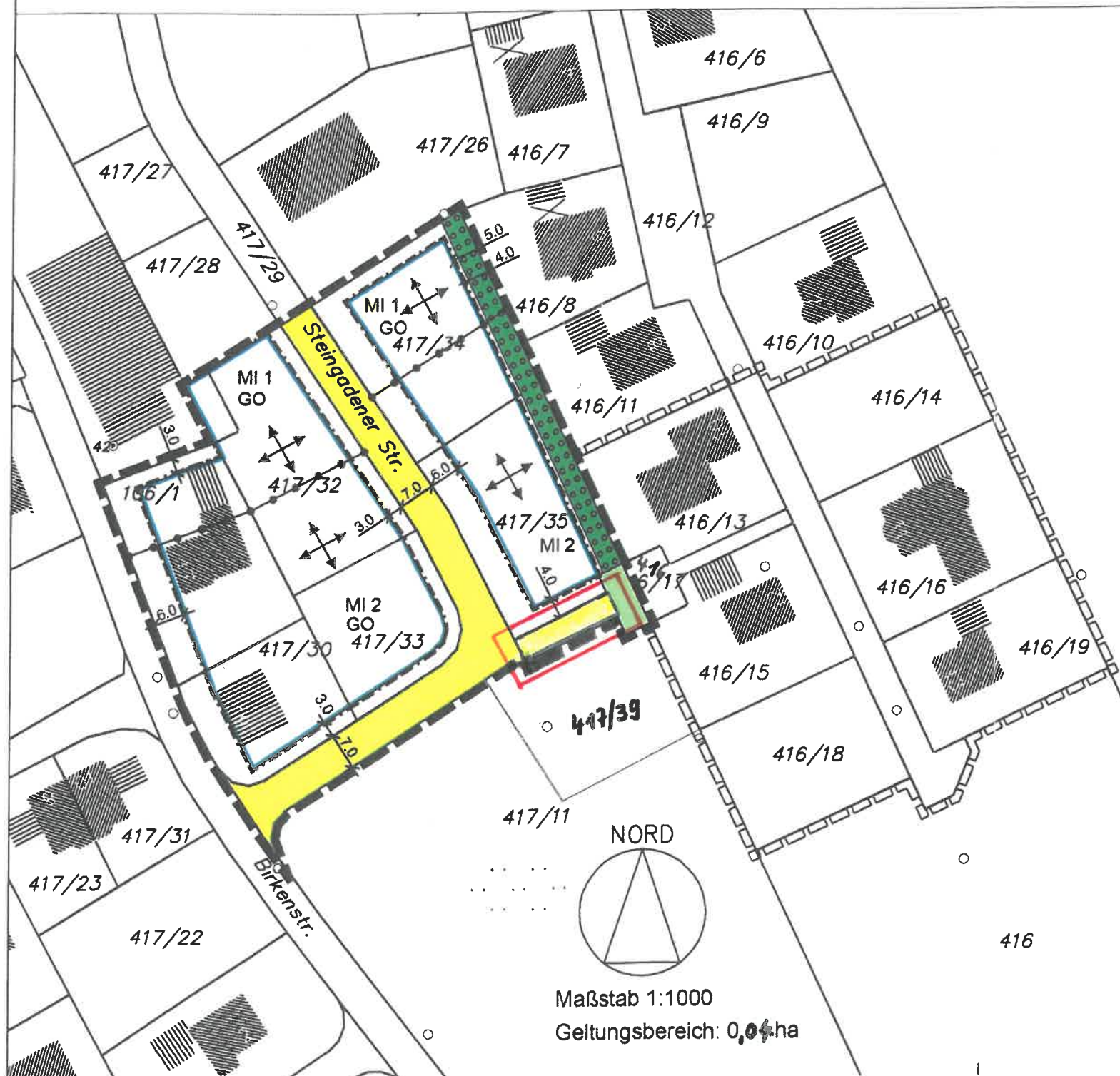
-  Geltungsbereich der 2. Änderung
-  Baugrenze
-  Abgrenzung unterschiedlicher Nutzung
-  MI Mischgebiet, MI 1 und MI 2 (MI 3 entfällt)

## Sonstige Planzeichen und Hinweise

- GRZ Grundflächenzahl max. 0,6
- II max. zwei Vollgeschosse
-  Verkehrsfläche mit Strassenbegrenzungslinie
-  private Grünfläche zur Ortsdurchgrünung



-  öffentliche Grünfläche mit Fußweg
-  Firstichtung
-  Grundstücksgrenze mit Flurnummer
-  Maßangabe in Meter
-  Geltungsbereich "Ingenried Ost II" mit 1. Änderung

-  Geltungsbereich der 3. Änderung
-  Verkehrsfläche



## Gemeinde Ingenried Landkreis Weilheim-Schongau Bebauungsplan gem. § 13 BauGB "Ingenried Ost II - 3. Änderung"

in der Fassung vom 23.05.2012

<p>VERWALTUNGSGEMEINSCHAFT ALTENSTADT</p> <p> Seidl Bauamtsleiter</p>	<p>GEMEINDE INGENRIED</p> <p> Fichtl Bürgermeister</p>
