


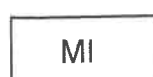









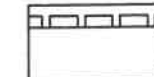


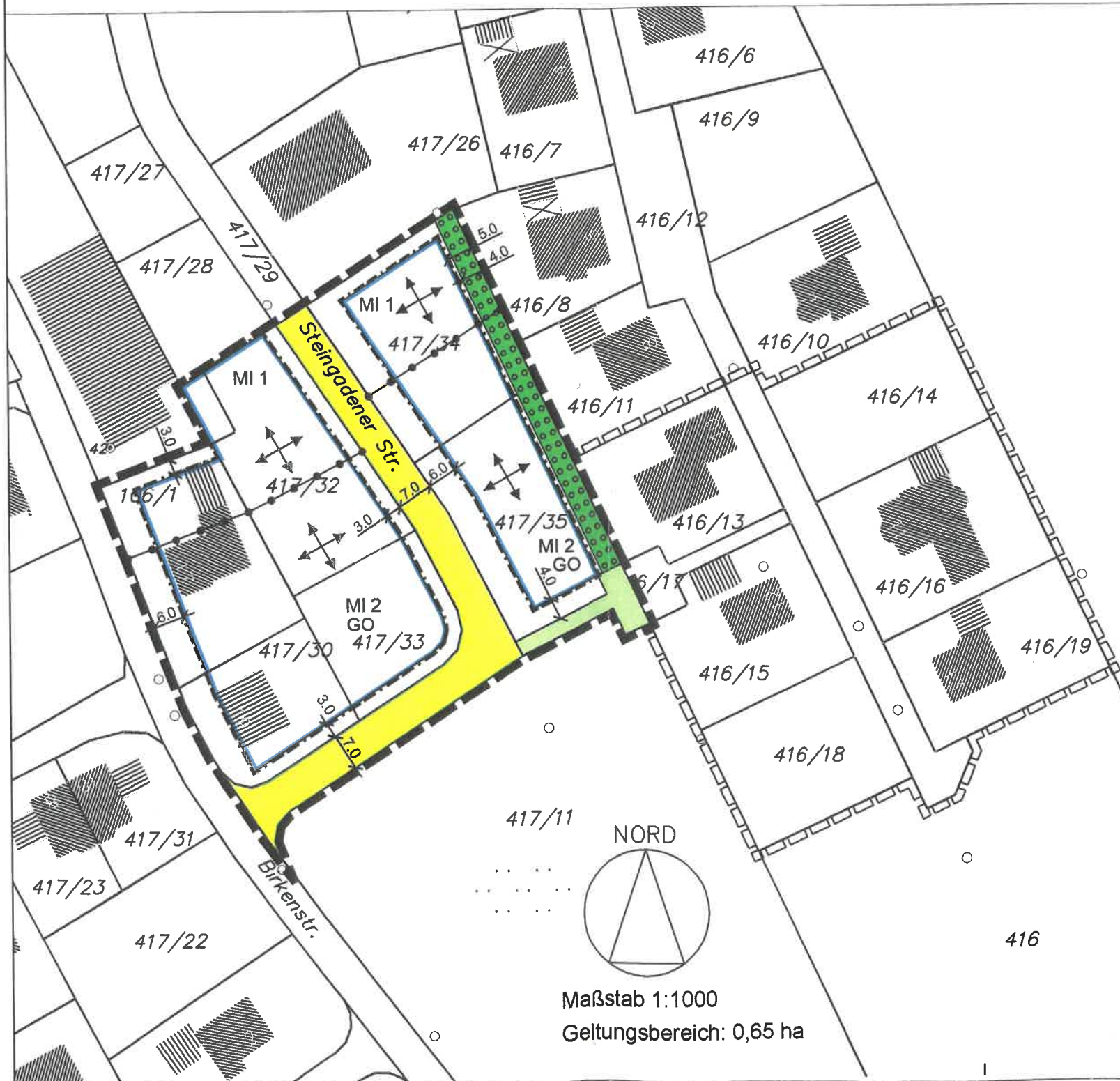
Zeichenerklärung

-  Geltungsbereich der 2. Änderung
-  Baugrenze, es gelten die Abstandsflächen der BayBO
-  Abgrenzung unterschiedlicher Nutzung
-  MI Mischgebiet, MI 1 und MI 2 (MI 3 entfällt)
-  GO Grundrissorientierung bei Wohnung

Sonstige Planzeichen und Hinweise

-  GRZ Grundflächenzahl max. 0,8
-  II max. zwei Vollgeschosse
-  Verkehrsfläche mit Strassenbegrenzungslinie
-  private Grünfläche zur Ortsdurchgrünung

-  öffentliche Grünfläche mit Fußweg
-  Firstrichtung
-  417/32 Grundstücksgrenze mit Flurnummer
-  6,00 Maßangabe in Meter
-  Geltungsbereich "Ingenried Ost II" mit 1. Änderung



Gemeinde Ingenried
Landkreis Weilheim-Schongau
Bebauungsplan gem. § 13 BauGB
"Ingenried Ost II - 2. Änderung"

in der Fassung vom 18. Juli 2007

abtPlan

Gerhard Abt, Architekt

Am Ruderatsbach 1
87616 Marktoberdorf

Tel: 08342-915601

Fax: 08342-915602

E-Mail: abtplan@t-online.de

