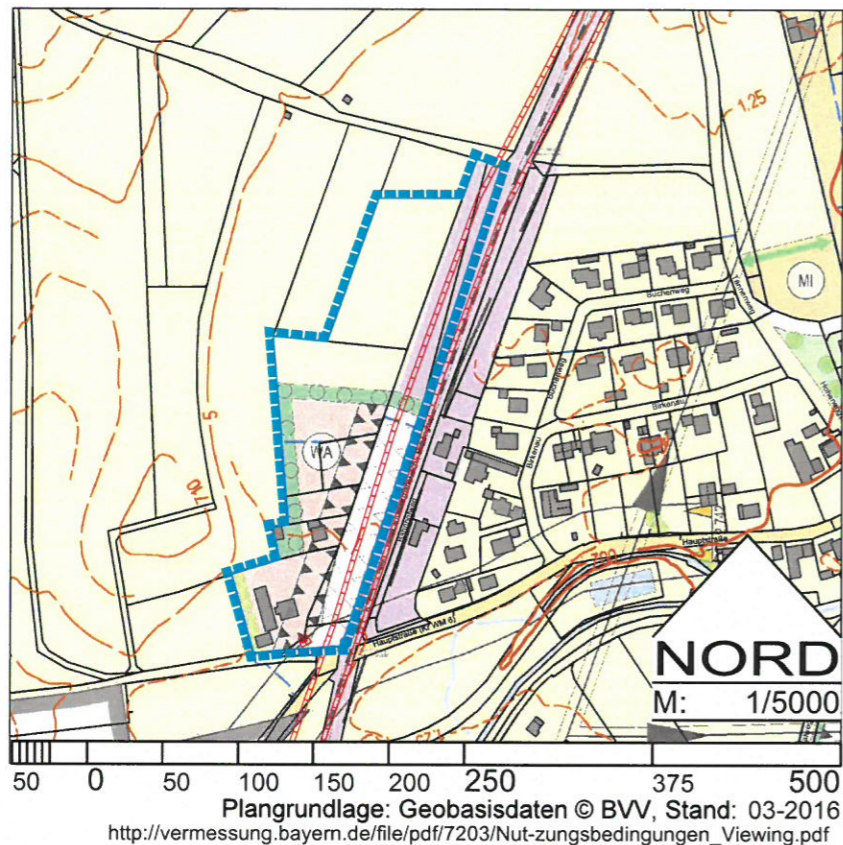







3. Berichtigung des Flächennutzungsplanes im Rahmen der Aufstellung des Bebauungsplanes "Moosfeld"

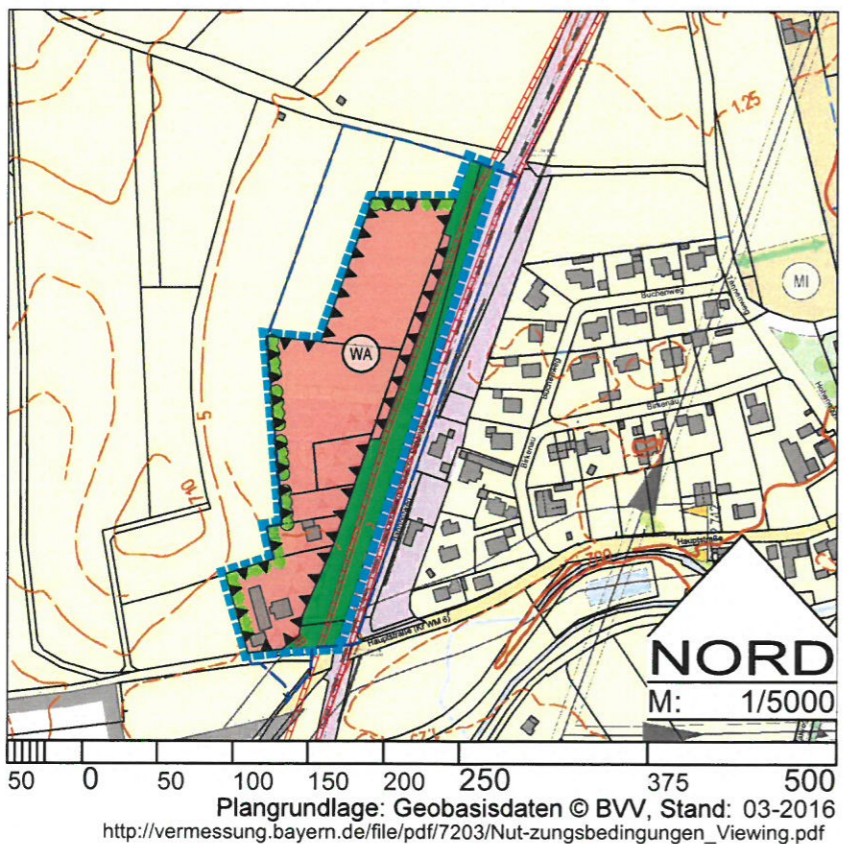
Rechtswirksamer Flächennutzungsplan









Zeichenerklärung der Darstellungen

-  Grenze der 3. Berichtigung des Flächennutzungsplanes
- BAUFLÄCHEN UND BAUGEBIETE**
-  Allgemeines Wohngebiet
-  Grünfläche gemäß § 5 Abs. 2 Nr. 5 BauGB
-  Schutz- und Leitpflanzungen
-  Umgrenzung der Flächen für besondere Anlagen und Vorkehrungen zum Schutz vor schädlichen Umwelteinwirkungen im Sinne des Bundesimmissionschutzgesetzes (§ 5 Abs. 2 Nr. 6 BauGB)

Berichtigter Flächennutzungsplan i.d.F. 07.05.2019



Zeichenerklärung der Hinweise, Nachrichtliche Übernahmen, Kennzeichnung

-  Baubestand und Flurbestand während der Planaufstellung
-  Straßenname (z.B. Hauptstraße)
-  Höhenlinien mit Angabe von Metern über NN (hier z.B. 705,0 m ü.NN)
-  kartiertes Bodendenkmals hier Nr. D-1-8131-0177 "Straße der römischen Kaiserzeit"
-  kartiertes Baudenkmal hier Nr. D-1-60-129-9 "Sühnekreuz aus Tuffstein, spätmittelalterlich"
-  Geltungsbereich eines Bebauungsplanes

ausgefertigt
Hohenfurch, - 8. MAI 2019


Vogelsgesang
1. Bürgermeister

