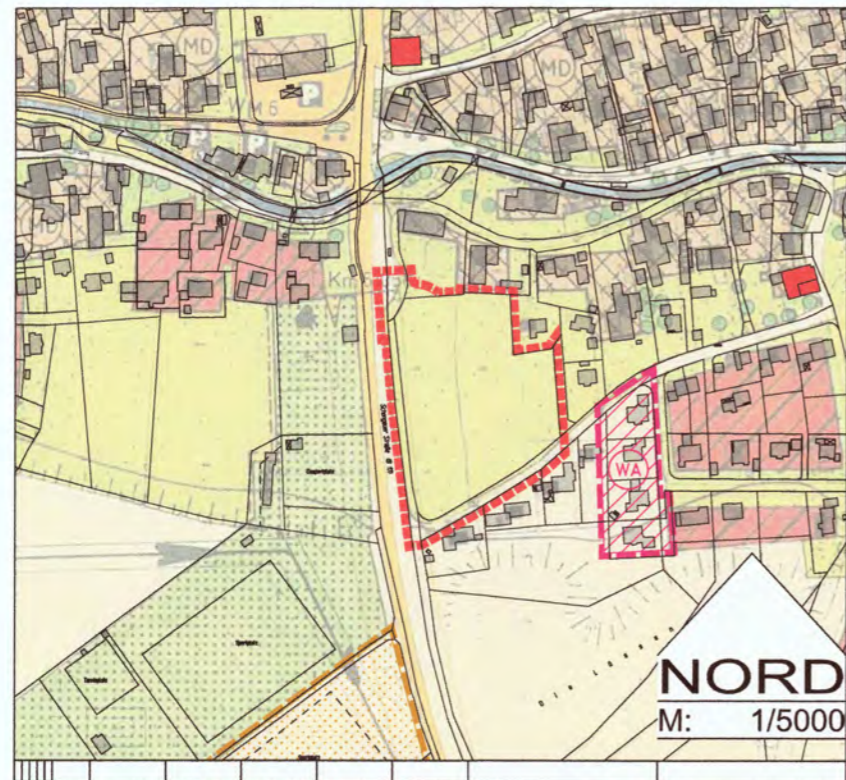
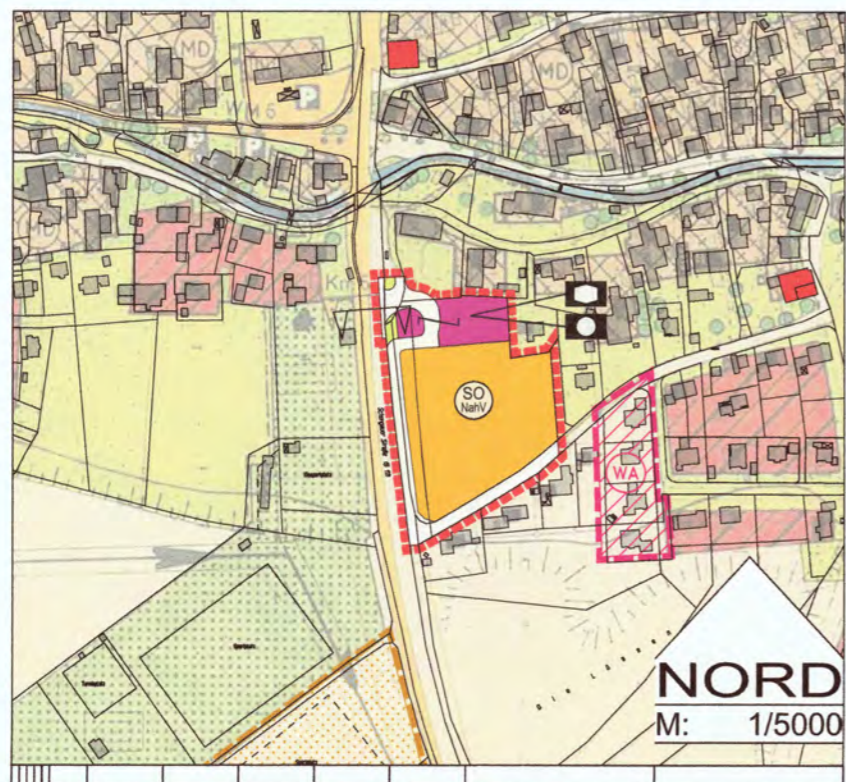


### Rechtswirksamer Flächennutzungsplan mit Änderungen










50 0 50 100 150 200 250 375 500  
 Geodatenbasis © Bayerische Vermessungsverwaltung, Stand: 02-2013

### Berichtigter Flächennutzungsplan i.d.F. 18.03.2014











50 0 50 100 150 200 250 375 500  
 Geodatenbasis © Bayerische Vermessungsverwaltung, Stand: 02-2013

### Zeichenerklärung der Darstellungen

-  Grenze der 1. Berichtigung des Flächennutzungsplanes
-  Sondergebiet - Nahversorgung
-  örtliche Straße
-  Fläche für Gemeinbedarf
-  Verwaltung
-  Sozial
-  Grünfläche

### Plangrundlage, Zeichenerklärung der Hinweise, Nachrichtliche Übernahmen

-  Baubestand und Flurbestand während der Planaufstellung
-  Kartierte Baudenkmäler, außerhalb des Berichtigungs bereiches
-  Anbauverbotszone nach § 9 Abs. 1 und 6 FStrG
-  Begrenzung der Ortsdurchfahrt gem. § 5 Abs. 4 FStrG
-  2. FNP-Änderung i.d.F. vom 10.10.1991
-  3. Änderung des Flächennutzungsplanes i.d.F. vom 10.10.1991
-  3. Änderung des Flächennutzungsplanes i.d.F. vom 25.07.1994
-  Planungsrechtlich zusammengehörende Flächen

Hohenfurch 21. MAI 2014

Gemeinde Hohenfurch

*Vogelsang*  
 Bürgermeister

