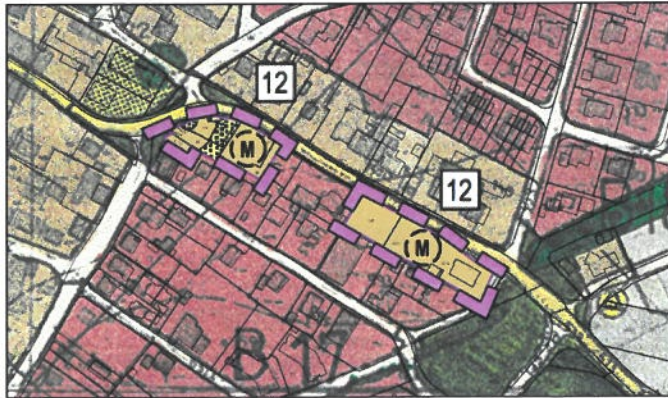


4. Berichtigung Flächennutzungsplan der Gemeinde Altenstadt

Bestand: Ausschnitt rechtswirksamer Flächennutzungsplan in der Fassung vom 24.07.1990



Planung: 4. Berichtigung zur 5. und 6. Änderung des BPlans Nr. 12 "Ortseingang - Schongauer Straße"



Ausfertigung:

Hiermit wird bestätigt, dass die Änderung der Plandarstellung des Flächennutzungsplans im Wege der gegenständlichen "4. Berichtigung" gem. § 13a Abs. 2 Ziff. 2 BauGB in Anpassung an die Inhalte der 5. und 6. Änderung des Bebauungsplans Nr. 12 "Ortseingang - Schongauer Straße" vorgenommen wurde.





Altenstadt, den -9. Juli 2019

[Handwritten Signature]
 (1. Bürgermeister Albert Hadersbeck, Siegel)





Planzeichenerklärung:





1. Bestand

-  Wohnbaufläche gem. § 1 Abs. 1 Nr. 1 BauNVO
-  Flächen, die weiterhin innerörtliche Wiesen, Gärten, Obstgärten bleiben sollen
-  Verkehrsflächen besonderer Zweckbestimmung Parkplatz
-  Bauverbotsbereiche
Schutzstreifen / Böschungen / Verkehrsgrün

2. Planung

-  Gemischte Bauflächen gem. § 1 Abs. 1 Nr. 2 BauNVO
-  Flächen, die weiterhin innerörtliche Wiesen, Gärten, Obstgärten bleiben sollen

Sonstige Planzeichen

-  Geltungsbereich der 4. Anpassung des Flächennutzungsplans im Zuge der Berichtigung
-  Bebauungspläne; hier: Ortseingang Schongauer Straße
-  Bestandsgebäude
-  Flurstücksgrenze mit Fl.-Nr.

Gemeinde Altenstadt, Landkreis Weilheim-Schongau

4. BERICHTIGUNG DES FLÄCHENNUTZUNGSPLANS
 i.V.m. der 5. und 6. Änderung
 des Bebauungsplans Nr. 12
 "Ortseingang - Schongauer Straße"



ENDFASSUNG vom 14.05.2019
 M 1:5.000

Gefertigt im Auftrag der Gemeinde Altenstadt

eberle.PLAN

Bauleitplanung . Städtebau . Umweltplanung

[Handwritten Signature]
 Martin Eberle



Landschaftsarchitekt
 & Stadtplaner