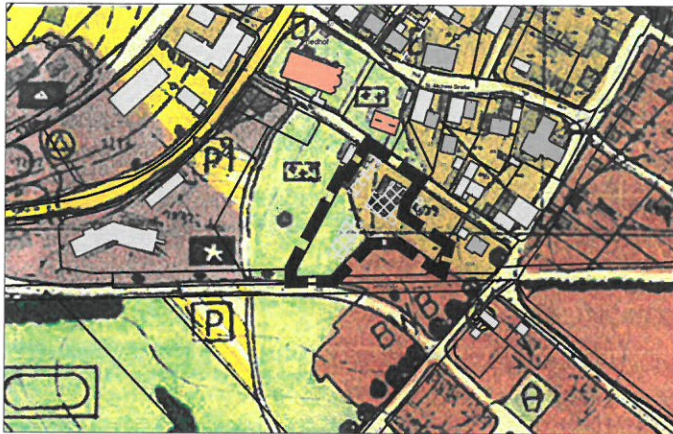


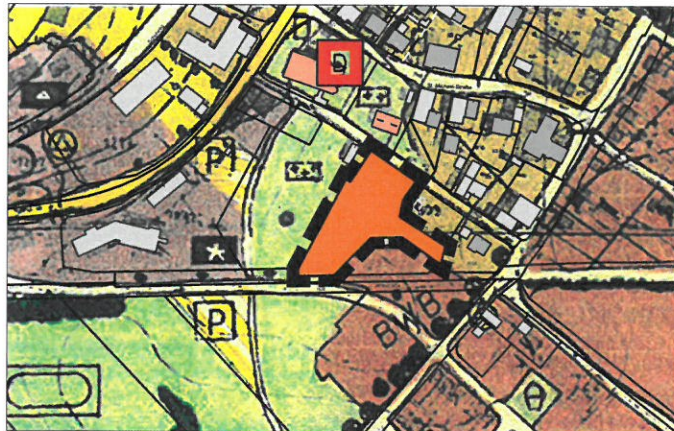
Rechtswirksamer Flächennutzungsplan



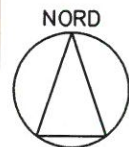
M 1:5.000








Planzeichnung der Berichtigung Version vom 05.09.2017



M 1:5.000








Zeichenerklärung der Darstellungen

-  Grenze des räumlichen Geltungsbereiches der 2. Berichtigung
-  Wohnbauflächen WA / WR
-  Gemischte Bauflächen MD / MI
-  Gemeinbedarfsflächen
-  Grünflächen (besonderer Zweckbestimmung: Friedhof, Kinderspielplatz, Sportanlagen)

Zeichenerklärung der Berichtigung


-  Grenze des räumlichen Geltungsbereiches der 2. Berichtigung
-  Wohnbaufläche

Plangrundlage, Hinweise, Nachrichtliches

-  Denkmal (hier: Baudenkmal D-1-90-111-1), Basilika, außerhalb des Bereiches
-  Vorhandene Gebäude
-  Vorhandene Flurstücksnummern
-  Gebäude zum Abriss
-  Vorhandene Flurstücksgrenzen

Altenstadt, den 21. JULI 2017

  
 Albert Hadersbeck, 1. Bürgermeister



(Siegel)

Gemeinde Altenstadt

Landkreis Weilheim-Schongau

2. Berichtigung des Flächennutzungsplanes im Rahmen des  
 Bebauungsplanes Nr. 33 "Friedhofweg - Jahnstraße"

**abtplan** büro für kommunale entwicklung

Inhab. Thomas Haag, M.A. Architekt | Stadtplaner

Hirschzeller Straße 8  
 87600 Kaufbeuren

Tel 08341.99727.0  
 Fax 08341.99727.20  
 info@abtplan.de