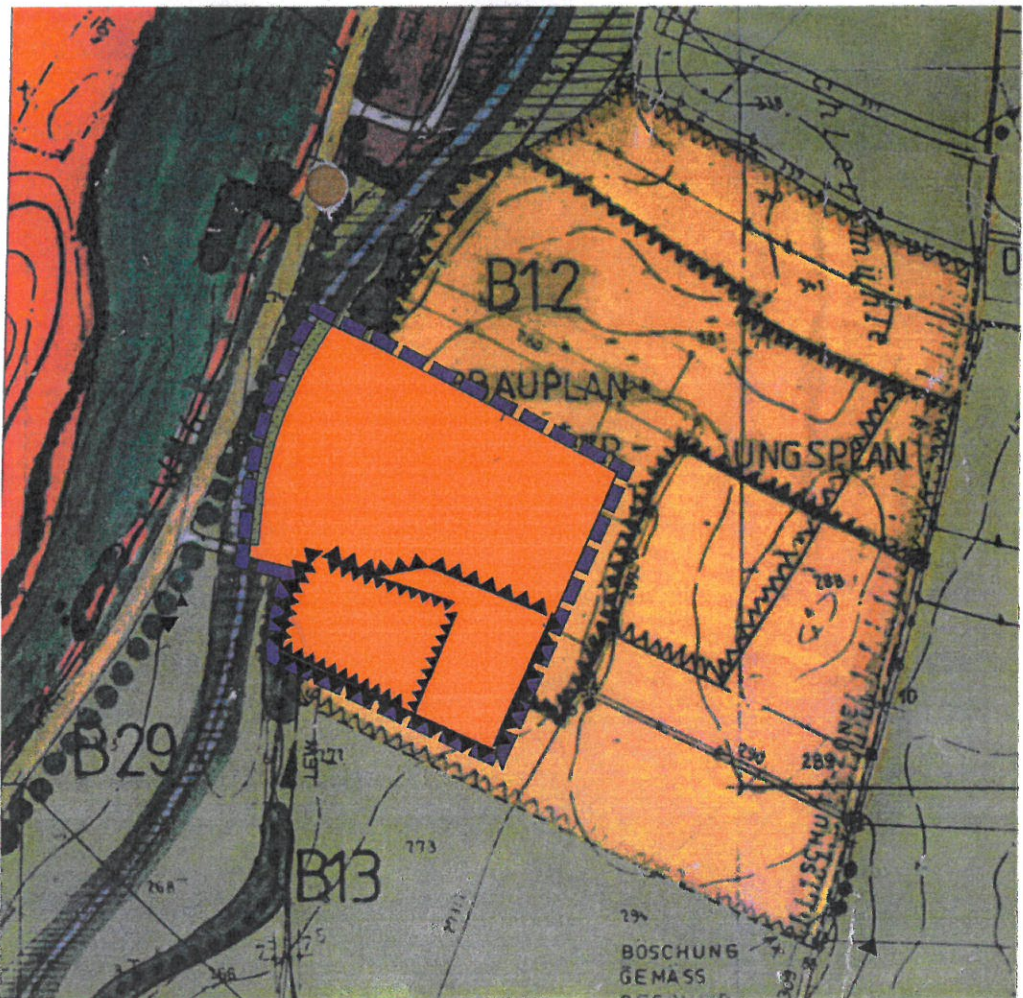







Derzeit rechtswirksamer Flächennutzungsplan



Darstellung der 18. Flächennutzungsplanänderung

**Legende**

-  Umgriff FNP-Änderung
-  Sondergebiet Kieswerk
-  Flächen, die weiterhin innerörtliche Wiesen, Gärten Obstgärten bleiben sollen
-  Fläche für Kiesabbau
-  Fläche für Aufschüttungen / Auffüllungen

Darüber hinaus gelten die Planzeichen des rechtswirksamen Flächennutzungsplans.

OBJEKT

18. Änderung  
des Flächennutzungsplanes



DAURER + HASSE

Büro für Landschafts-  
Orts- und Freiraumplanung

Partnerschaftsgesellschaft  
Wilhelm Daurer + Meinolf Hasse  
Landschaftsarchitekten bdla  
+ Stadtplaner  
Buchloer Straße 1  
86879 Wiedergeltingen

Fon 08241 - 800 64 0  
Mail info@daurerhasse.de

VERFAHRENSTRÄGER

Gemeinde Altenstadt  
Marienplatz 2  
86972 Altenstadt



PLANINHALT

ENDGÜLTIGE PLANFASSUNG

173 370 M A S T A B . D A T U M

1:5.000  
12.09.2017

Bearbeiter: sf