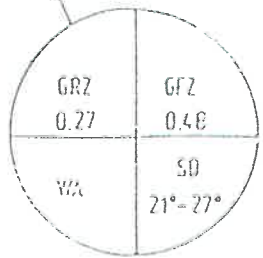
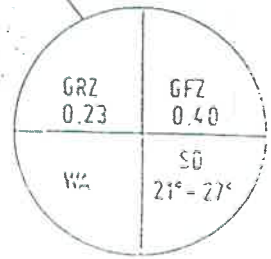
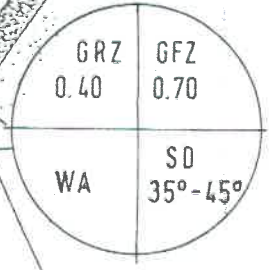
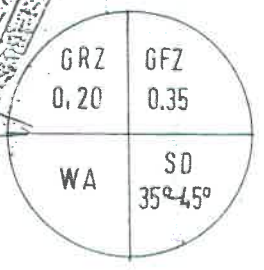
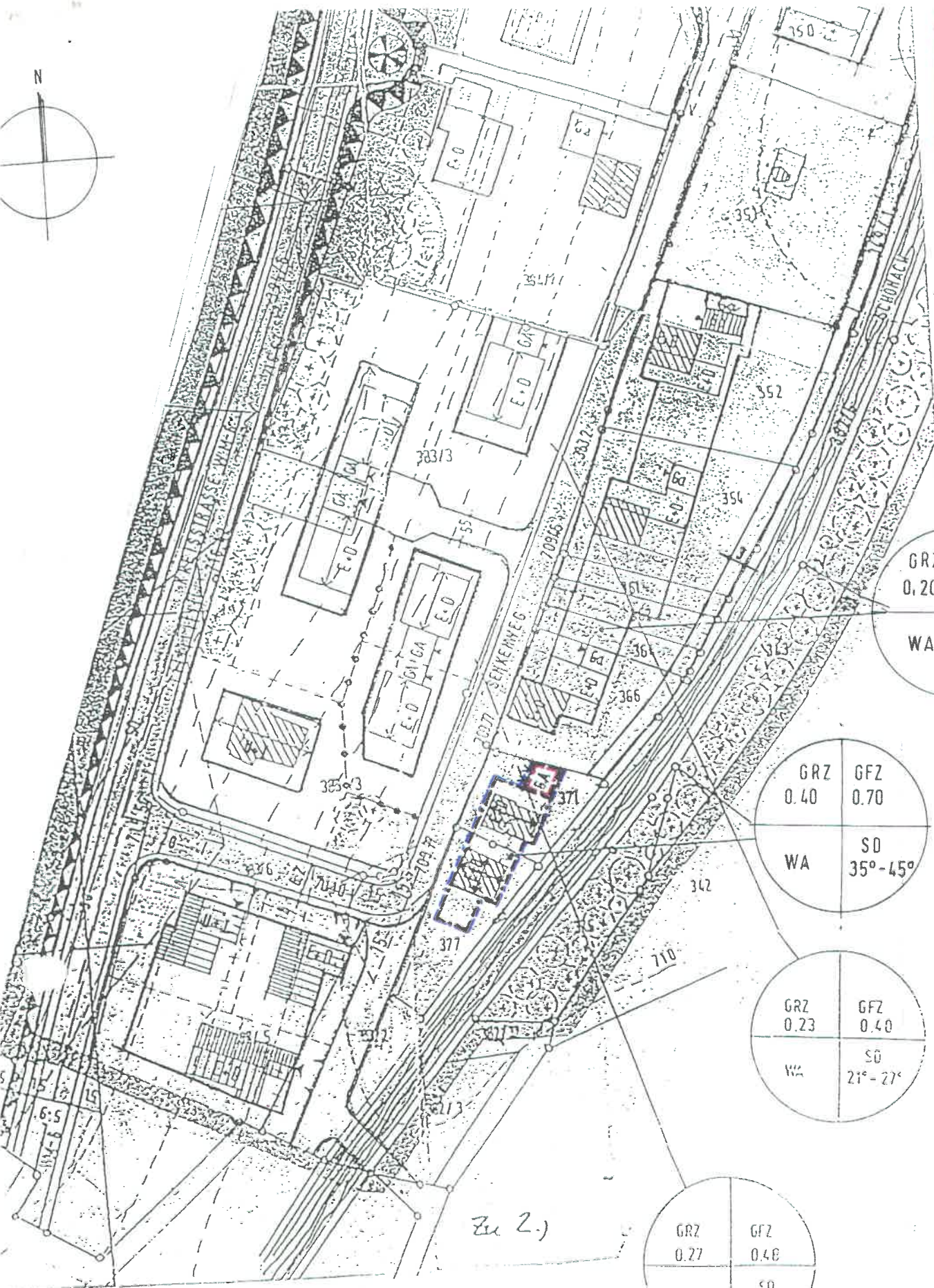


8. Änderung  
 B-Plan  
 Altstadt,  
 "Schwab-  
 riederlösen  
 Süd"




Zu 2.)

MASSTAB 1 : 1000

8. ÄNDERUNG DES BEBAUUNGSPLANES NR. 8 DER GEMEINDE ALTENSTADT  
FÜR DAS GEBIET "SCHWABNIEDERHOFEN SÜD".

ERGÄNZUNG ZU TITEL C - FESTSETZUNGEN DURCH PLANZEICHEN

>  Flächen nur für Garagen


ERLÄUTERUNG, BEGRÜNDUNG:

Die unverändert gültige Ausweisung des allgemeinen Wohngebietes (WA) ist aus dem rechtsverbindlichen Flächennutzungsplan der Gemeinde Altenstadt entwickelt. Die Änderung erfolgt aufgrund des Antrages von Herrn Skokan vom 23.08.95, Eigentümer des Grundstücks Fl. Nr. 371 und des daraufhin gefaßten Gemeinderatsbeschlusses vom 12.09.95. Die Änderung ermöglicht den Grundeigentümern der Grundstücke Fl. Nr. 371 und 377 eine den übrigen Grundstücken im Bebauungsplan Nr. 8 äquivalente Bebaubarkeit. Die ursprünglich geplante Verbindung vom Senkenweg zum Uferweg, zwischen den Grundstücken Fl. Nr.366 und Fl. Nr.371 wurde als unnötig erkannt und wird aus dem Bebauungsplan herausgenommen.

geändert:

Schongau, den 20.10.95

Architekt :



Verfahrensvermerke:

1. Beschluß des Gemeinderates Altenstadt vom 12.09.1995
2. Änderungsverfahren nach § 13 BauGB vom 02.11.1995
3. Satzungsbeschluß gemäß § 10 BauGB vom 12.12.1995
4. Bekanntmachung gemäß § 12 BauGB vom 29.12.1995
5. Die Änderung des o.g. Bebauungsplanes ist am 29.12.1995 in Kraft getreten.

Altenstadt, den 15.01.1996

VERWALTUNGSGEMEINSCHAFT ALTENSTADT -

i.A.



Seelig

