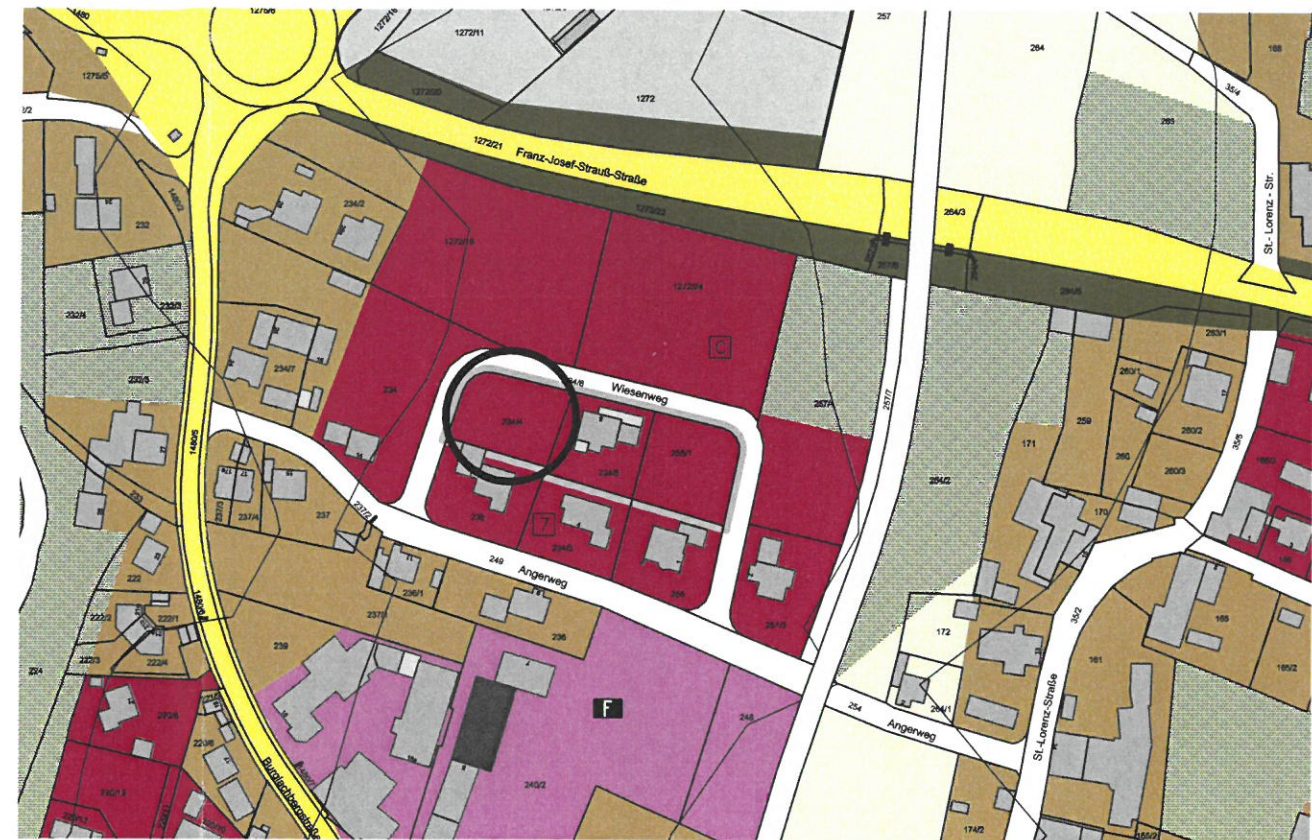


Rechtswirksame Darstellung







Neue Darstellung


NORDEN
M 1:2500

ZEICHENERKLÄRUNG

Darstellungen

	Wohnbauflächen
	Gemischte Bauflächen
	Gewerbegebiet
	Gemeinbedarfsflächen
	Feuerwehr
	Spielplatz
	Fläche für die Landwirtschaft
	Flächen, die weiterhin innerörtliche Wiesen, Gärten, Obstgärten bleiben sollen
	Straßen mit überörtlicher Bedeutung
	Bauverbotszone
	Freileitung

Nachrichtliche Übernahmen

 Geltungsbereich des Bebauungsplans Nr. 7 „Angerweg I“ 3. Änderung

Gemeinde Altenstadt

1. Berichtigung des Flächennutzungsplanes im Rahmen der 3. Änderung des Bebauungsplanes Nr. 7 „Angerweg I“

Planverfasser:

Planungsbüro Müller-Diesing
Ortsentwicklung und Bauleitplanung

Dipl.-Ing. Frank Müller-Diesing
Architekt und Stadtplaner
Regierungsbaumeister
Fachrichtung Wohnungs- und Städtebau


Klosterhof 8, 86911 Dießen a. Ammersee
Tel. 08807 - 9009430, Fax /- 9009431
ortsplanung@mueller-diesing.de
http://www.mueller-diesing.de



Altenstadt, am 28. JUNI 2017


Albert Hadersbeck
(1. Bürgermeister)

Dießen a. A., am 28.6.2017


(Planverfasser)

Erstellt am: 27. 6. 2017